

A detailed street map of Örebro, Sweden, showing a network of roads and parks. The map is light blue and white, with street names in black. A large white box with a blue border is overlaid on the map, containing the title text. Another smaller white box with a blue border is overlaid on the map to the right, containing the author's name. The map shows streets like Östra Bangatan, Rudbecksgatan, Borgmäslargatan, and Behrn Arena, along with parks like Väster Park, Karlaparken, and Torsten Ehrenmarks park.

**itslearning**

**Med planeraren som grund**

**Emil Jansson**

# Emil Jansson

- **Objektspecialist  
itslearning grundskola**
- **Tidigare IKT-Pedagog  
Gymnasieskola**
- **iktorebro.se**

# Vad tar jag med mig från föreläsningen igår?

- Lära sig när man vill – eget ansvar
- Bort med "digital"
- Välja handlar om att våga testa
- "Digitalisering" = Personlig utveckling

# Dagens workshop

- Gemensam ram för Örebro kommuns skolor
- Synkronisering
- Visa
- skapa
- Testa själva

# Gemensam ram Örebro kommun grundskolor

## Syfte

- ✓ Gemensam grund för pedagoger

## Målbild

- ✓ Tydlig kommunikation & information för vårdnadshavare
- ✓ Tydlig progression för elevens digitaliseringsutveckling F-9



# Vad är itslearning?

- Mina barn
  - Omdöme/inför utvecklingssamtal
  - IUP
- Info från skolan

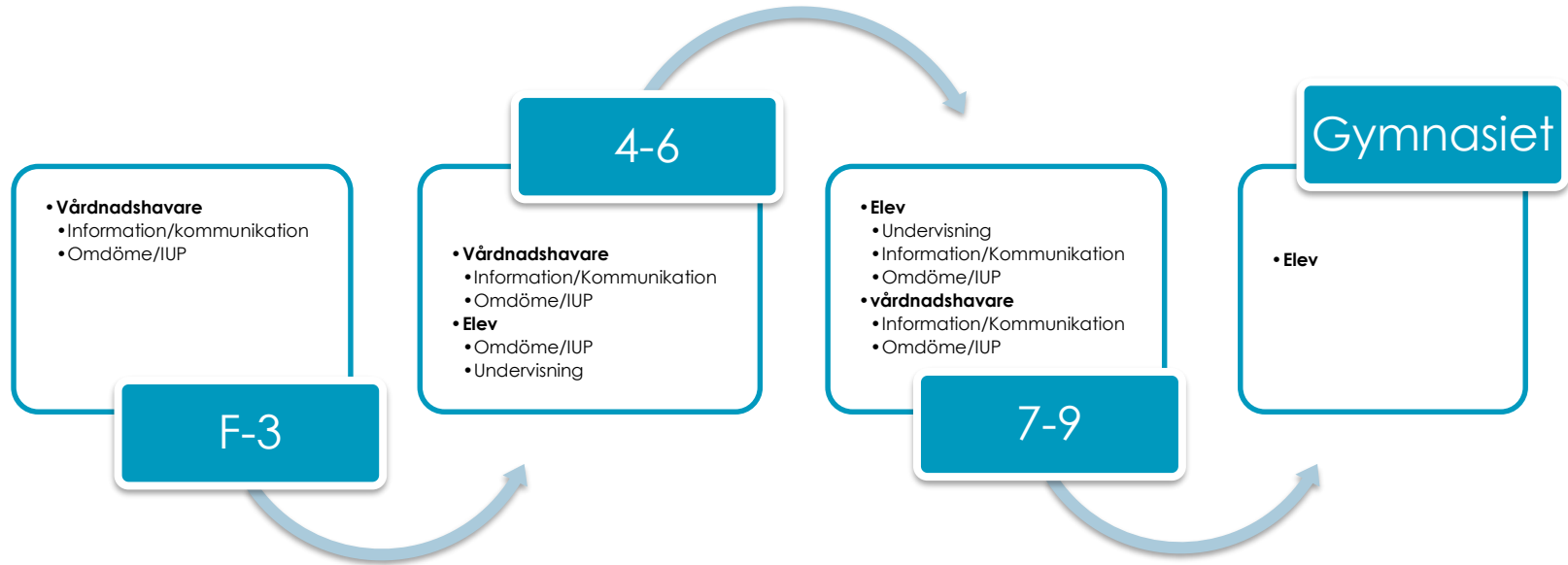
VH

- Översikt
- Bedömning
- Undervisning
- Kommunikation

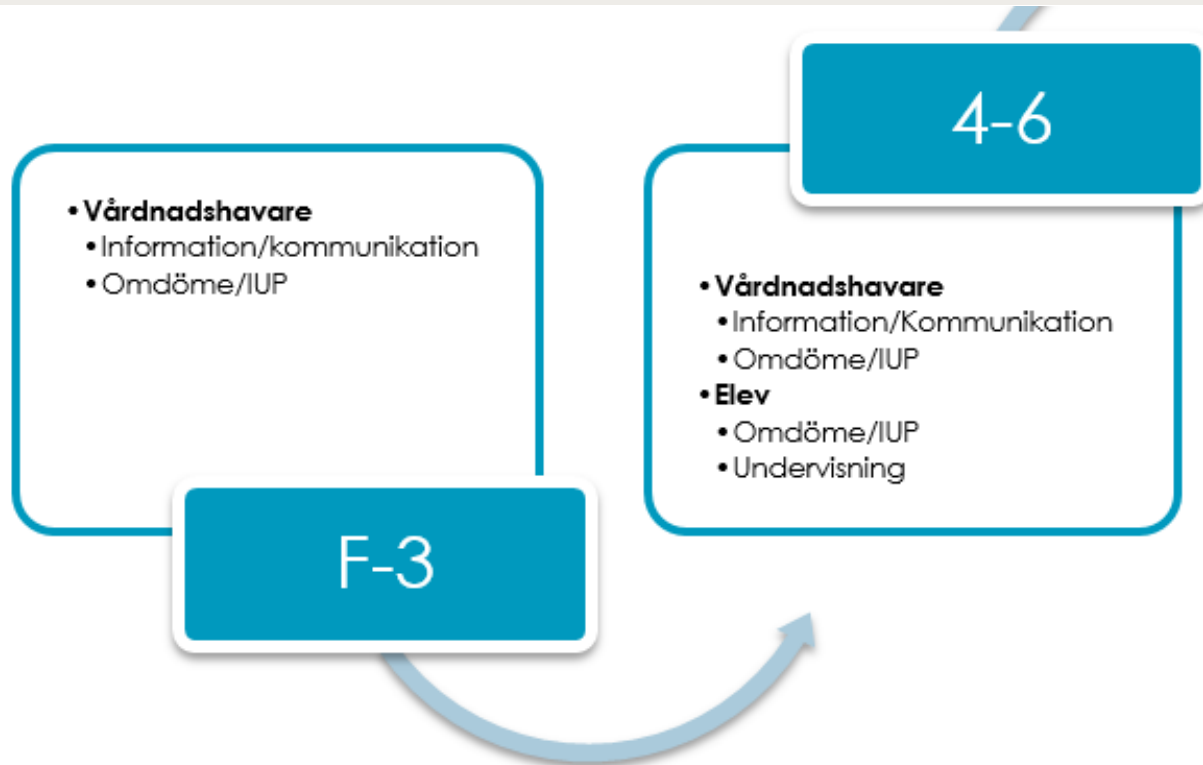
Elev

Pedagog  
Skola

# Målgrupp

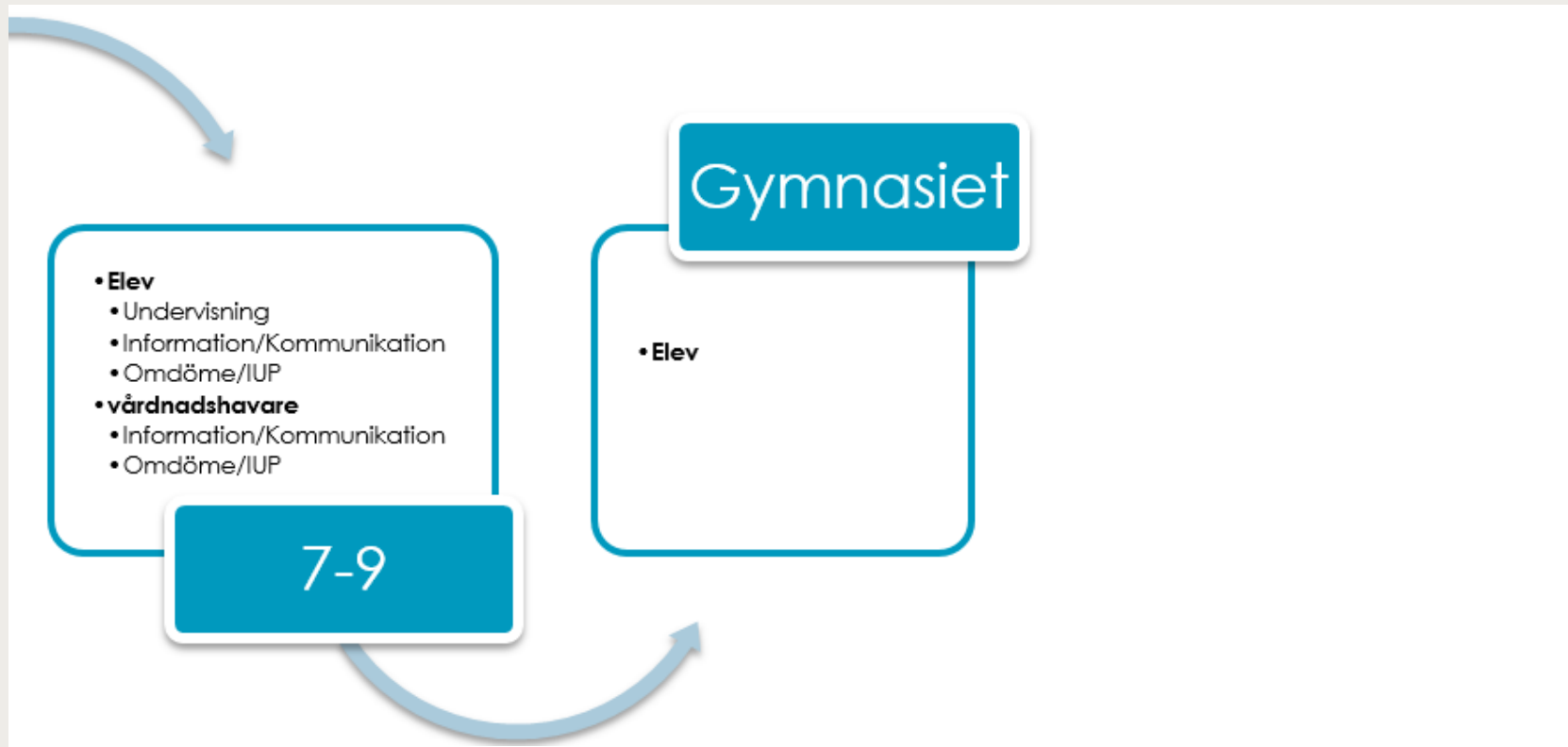


# Målgrupp





# Målgrupp



# Progression för elevens digitaliseringsutveckling F-9




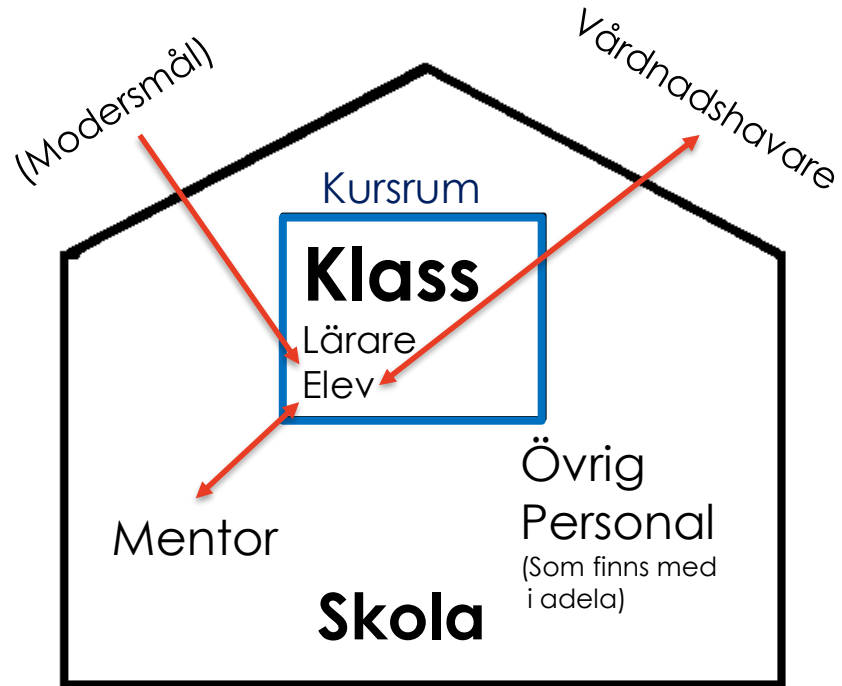
# Synkning/integration




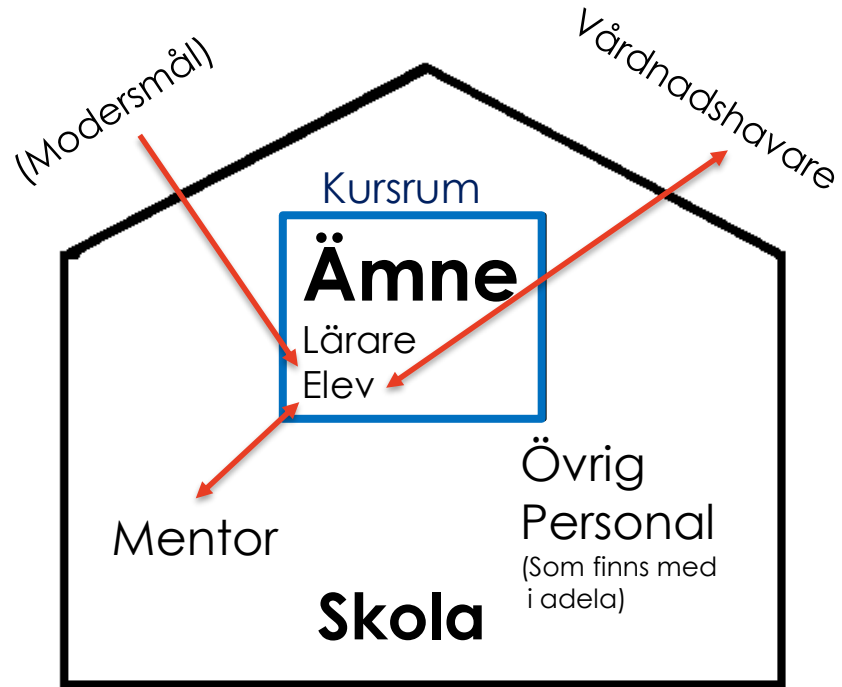
Adela

itslearning

# F-6 skola i itslearning



# 7-9 skola i itslearning



# Dagens workshop

Hur ser elever  
vad de ska göra?



# Dagens workshop

